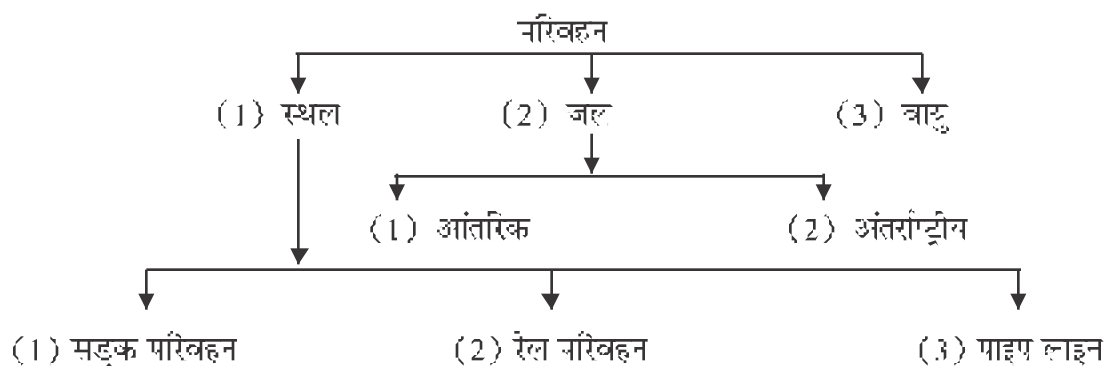


## इकाई-4

### परिवहन

शबनम आज विद्यालय कुछ देरी से पहुँची। जब वह वर्ग में पहुँची तो शिक्षक पढ़ा रहे थे। वह वर्ग में पीछे बैठ गई शिक्षक कह रहे थे, "एक स्थान से दूसरे स्थान तक व्यक्तियों या वस्तुओं को पहुँचाना लाना परिवहन कहलाता है।" यह सड़क मार्ग, रेल मार्ग, हवाई मार्ग, जल मार्ग से होता है। यह विभिन्न प्रकार के वाहनों से संभव हो पाता है। रेल यात्रा समाप्त करके स्टेशन से बाहर निकलने पर हम मते हैं कि गंतव्य तक पहुँचने के लिए रिक्शा, ऑटोरिक्शा, टैक्सी, कारें, जीप, बस इत्यादि मिलती हैं। ये सभी वाहन हमें या जानानों को एक स्थान से दूसरे स्थान तक पहुँचाने में मदद करती हैं। ये सभी धूम पर चलते हैं इसलिए स्थलीय परिवहन के साधन हैं। वहीं दूसरी ओर हवाई जहाज आसमान में उड़कर एक स्थान से दूसरे स्थान तक की दूरी तय करती हैं इसलिए इन्हें हवाई साधन कहते हैं। नावें, स्टीमर, जहाज पनो में चलकर गंतव्य तक पहुँचती हैं इसलिए उन्हें जल परिवहन के साधन कहते हैं। शिक्षक ने जब परिवहन और इसके प्रकार एवं साधनों के बारे में ये बातें कहते हुए कक्षा के बाहर खड़ी मोटरसाइकिल की ओर इशारा किया, तब सभी बच्चों ने एक स्वर में जहा - यह सड़क परिवहन का साधन है।

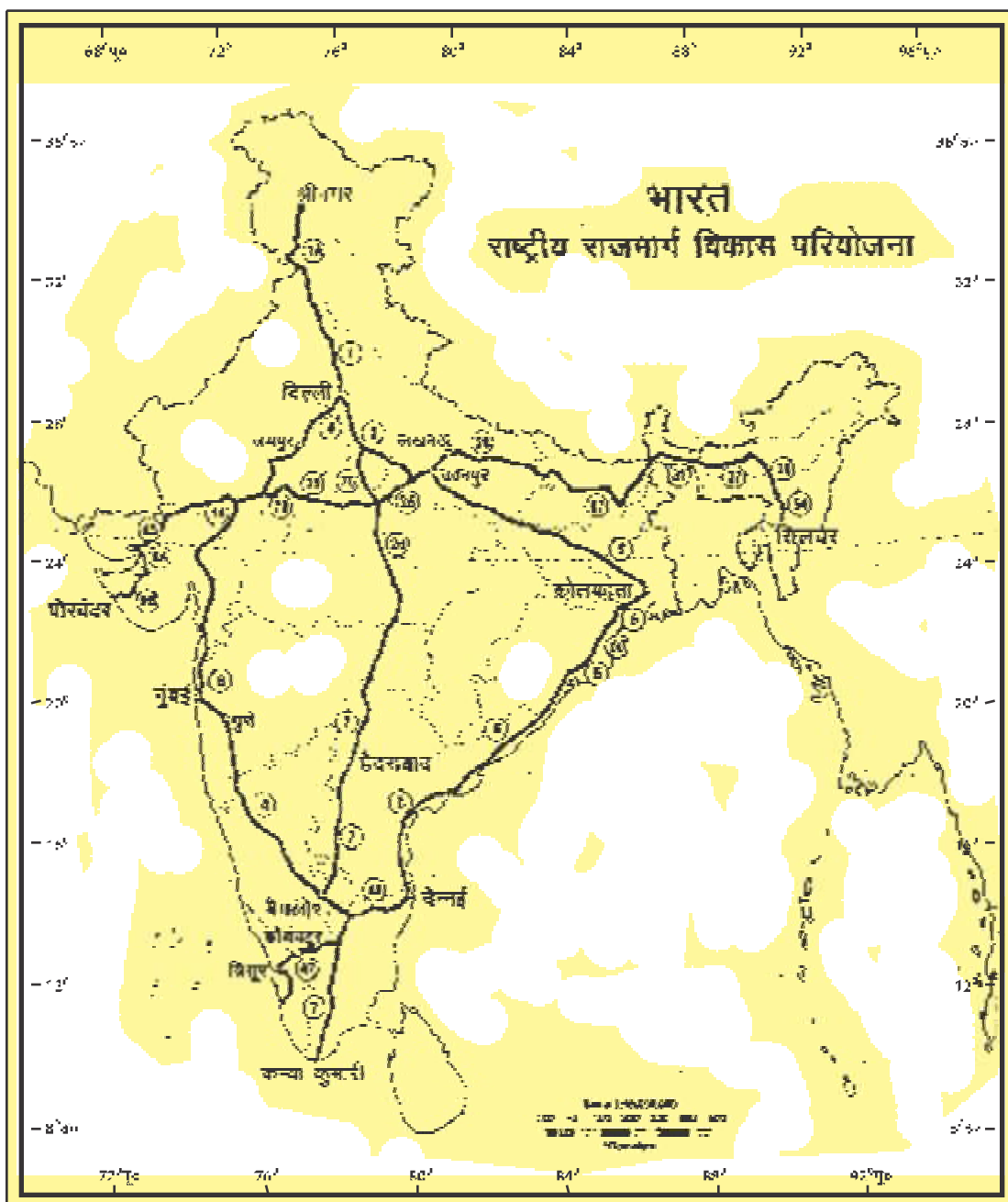
शाबाश! यह कहते हुए शिक्षक ने श्यामपट पर लिखा



**सड़क परिवहन :-** लिखने के बाद शिक्षक ने कहना शुरू किया सड़कें, परिवहन का एक मुख्य साधन है। हम स्कूल आने, प्रखंड में कहीं जाने, जिला मुख्यालय जाने में सड़क वा रेल मार्ग का उपयोग करते हैं। अपने देश को सड़कों को उनकी उपयोगिता और क्षमता के आधार पर विभिन्न प्रकारों में बाँटा गया है। इसी आधार पर उनकी देखरेख की जाती है।

ये सड़कें कौन कौन सी हैं? परवेज ने पूछा।

देखो ब्रच्चो देश की अनेक सड़कों "स्वर्णिम चतुर्भुज राजमार्ग" के गाग से जगो जातों हैं। दिल्ली कोलकाता मुंबई चेन्नई को आपस में 6 लेग वाली सड़कों से जोड़ने वाला यह मार्ग देश में द्रुतगति से सागान को ढोने और आने जाने की सुविधा प्रदान करता है । इसके अंतर्गत उत्तर से दक्षिण



चित्र 4.1 : भारत में राष्ट्रीय राजमार्ग विकास परियोजना

को सड़क श्रॉगगर से कन्याकुनारी को जोड़ती है जबकि दूसरी सड़क असम के शिलचर से पश्चिम के पोरबंदर को जोड़ती है । इस सड़क का निर्माण और देखरेख भारतीय राष्ट्रीय राजमार्ग प्राधिकरण (National Highway Authority of India –N.H.A.I) करती है ।

### ‘एक्सप्रेस वे’

1974 में भारत में ‘एक्सप्रेस वे’ नामक सड़क की शुरुआत की गई । यह छह लेनों वाली सड़क है जिस पर प्रवेश निर्विवाद तरीके से होता है । इस सड़क के बीच 7 मीटर चौड़ा विभाजक होता है । इसकी विशेषता यह है कि ‘एक्सप्रेस वे’ पर दोनों ओर तार का घेरा होता है ताकि पैदल मनुष्य या पशु सड़क पर न आ जाएँ । इस पर दोपहिया, तीनपहिया, ट्रैक्टर का परिचालन पूर्णतः प्रतिबंधित होता है । ऐसे सड़कों पर निश्चित दूरी पर शौचालय, पेट्रोल पम्प, प्राथमिक उपचार, टेलीफोन संवाएँ, होटल तथा खराब गाड़ियों को हटाने के लिए क्रेन इत्यादि उपलब्ध रहती है । ‘एक्सप्रेस वे’ के दोनों ओर वृक्ष लगाने भी जरूरी होते हैं । कम समय में निर्बाध यात्रा को सुनिश्चित करने की गारंटी इस सड़क पर होती है । पूरे भारत में लगभग 600 किलोमीटर एक्सप्रेस वे हैं । मुंबई-पुणे छह लेनों वाला 98 किलोमीटर लंबा एक्सप्रेस वे देश का पहला ऐसा मार्ग है जबकि सबसे छोटा पश्चिम बंगाल में ‘कोना एक्सप्रेस वे’ है जो मात्र 8 किलोमीटर लंबा है । देश में अभी 15 एक्सप्रेस वे हैं जबकि 14 निर्माणाधीन हैं । देश का सबसे बड़ा गंगा एक्सप्रेस वे उत्तर प्रदेश में बन रहा है जिसकी लंबाई 1,000 किलोमीटर है । ये सड़कें भारत में उच्चस्तरीय और मानक सड़कें मानी जाती हैं ।

पहलो प्रकार की सड़कें राष्ट्रीय राजमार्ग कहलाती हैं । एक राज्य से दूसरे राज्य को जोड़ने वाले ऐसे मार्ग देश के चारों ओर फैले हैं । इस राजमार्ग की देखरेख केंद्रीय लोकनिर्माण विभाग करता है । दिल्ली से कोलकाता तक को जोड़ने वाला यह राजमार्ग सं. 2 के नाम से जाना जाता है । इसे ‘ग्रींड ट्रंक रोड’ या ‘शेरशाह सूरी मार्ग’ भी कहा जाता है । इन राजमार्गों को सुविधा और रूट के हिसाब से संख्य आवंटित किए गए हैं । सबसे लंबा राष्ट्रीय राजमार्ग 7 है (2369 कि.मी. लंबा) जो



राष्ट्रीय मार्ग



राज्य मार्ग



जिला मार्ग

वायणरी को कन्याकुगारी से जोड़ता है जबकि सबसे छोटा राष्ट्रीय राजमार्ग-17 उड्डुचेरी में है जिसका कुल लंबाई मात्र 10 कि.मी. है।



चित्र 1.9 : भारत में प्रमुख राष्ट्रीय राजमार्ग

सभी बच्चे ध्यान से सुन रहे थे। शिक्षक ने भारत के मानचित्र का आरेख खींचा और N.H.-2, N.H.-7, N.H.-17 की स्थिति रेखा खींचकर स्पष्ट कर दी।

शिक्षक ने पूछा, क्या आप बता सकते हैं N.H-2 बिहार में कहाँ से कहाँ तक है ?

कुछ देर चुप्पी के बाद संतोषी बोली, सर दक्षिण बिहार में कैमूर से रोहतास, औरंगाबाद, गया होते हुए वह झारखण्ड की सीमा में प्रवेश कर जाती है। “बहुत खूब।” शिक्षक ने संतोषी की ओर देखकर स्वीकृति में स्मिर हिलाया।



चित्र : 4.3 एक्सप्रेस वे



चित्र : 4.4 राज्य मार्ग

दूसरी सड़क **राज्यमार्ग** है जो जिला मुख्यालयों को राज्य की राजधानी से जोड़ती है। राज्यों के अन्तर्गत आने वाली इन सड़कों की देखरेख का काम राज्य लोक निर्माण विभाग (PWD) करती है।

तीसरी प्रकार की सड़कें **जिलामार्ग** कहलाती हैं जो जिलों से उनके प्रखंडों को जोड़ती हैं। इन सड़कों की देखरेख जिला परिषद् के अन्तर्गत होता है।

चौथी सड़क गाँव से प्रखंडों या जिला मुख्यालयों को जोड़ती है। प्रधानमंत्री ग्रामीण सड़क योजना के अन्तर्गत इन सड़कों के विकास को विशेष प्रोत्साहन दिया गया है।

सर, पाँचवीं प्रकार की सड़क कौन है ? बबलू ने संशय से पूछा ?

“हाँ, है ना। देश के सीमांत क्षेत्रों और दुर्गम पहाड़ी क्षेत्रों में सामरिक महत्व की सड़कें हैं जिसे सीमा सड़क संगठन (BRO-Border Road Organisation) बनाती है और देख रेख करती है। सीमांत सड़कें कहलाती हैं। गंगटोक से नाथुला दर्रा तक सड़क निर्माण यह BRO ही कर रही है। इस प्रोजेक्ट को स्वस्तिक नाम दिया गया है।

शिक्षक के उत्तर से बबलू का संशय छूट गया।

## रेल परिवहन

बच्चों, रेल परिवहन यात्रियों एवं माल ढुलाई का प्रमुख साधन है। यह देश का सबसे बड़ा सांख्यिक क्षेत्र प्रतिष्ठान है जिसमें लगभग 16 लाख कर्मचारों काम करते हैं। देश में रेलवे को प्रशासनिक सुविधा के लिए 16 मंडलों में बाँटा गया है जिसपर रेलवे बोर्ड नियंत्रण रखता है। बिहार के हाजीपुर में पूर्व मध्य रेलवे का मंडल कार्यालय अवस्थित है। विक्रमशिला, लिच्छवी, पन्थ, श्रमजीवी, सोनौचल, अर्चना, महाबोधि एक्सप्रेस, जननायक एक्सप्रेस बिहार से खुलने वाली महत्वपूर्ण ट्रेनें हैं। आजकल तो युवा एक्सप्रेस, सम्पर्क क्रांति, राजधानी और शतव्दी एक्सप्रेस ट्रेनें से भी ज्यादा द्रुतगामी दुरन्त एक्सप्रेस हो गई हैं जो देश को एक कोने से दूसरे कोने तक जोड़ती हैं। झारखण्ड से कोचला, लोहा, वॉक्साइट जैसे भारी खनिजों, असम से पेट्रोलियम पदार्थों तथा पंजाब हरियाणा से अनाजों का परिवहन रेलवे ही सरस्रा और सुगम बनाती है। "पैलेस आन व्हील्स, डिनालवन क्वीन, डेक्कन ओडेसी जैसी ट्रेनें पर्यटन को बढ़ावा देते हुए विदेशी पर्यटकों के आकर्षण का केन्द्र हैं। रेलवे समय पर देश के अंदर अनेक तीर्थ स्थानों को जोड़ने वाली ट्रेनें भी चलाता है। आप लोगों में से कितनों ने रेल की सवारों की है? शिक्षक ने बीच में ही पूछा।

सभी बच्चों ने हाथ उठा दिए। बहुत अच्छे। पहली रेलगाड़ी कब चली? सब चुप।

16 अप्रैल 1853 को मुंबई से थाणें लगभग 34 किलोमीटर की दूरी तय की गई। शिक्षक ने बताया।

## पाइप-लाइन परिवहन

अइए, अब मैं आपको पाइप लाइन परिवहन के बारे में बताता हूँ।

क्या आपने कभी पाइप लाइन देखा है या सवारी की है? उन्होंने प्रश्न पूछा। सभी बच्चे चुप। सबने नहीं में सिर हिलाया।

शिक्षक मुस्कुरा उठे। बोले, बच्चों इनमें से कोई भी इस परिवहन का उपयोग नहीं करता। वस्तुतः यह जमीन के अंदर बिछाई गई पाइप लाइनें होती हैं जिनकी मदद से पेट्रोलियम पदार्थ, जल एवं गैस आदि एक स्थान से दूसरे स्थान तक पहुँच ई जाती हैं। बिहार के बरौनी, उत्तर प्रदेश के मथुरा, हरियाणा के पानीपत में स्थापित तेलशोधक कारखानों में पेट्रोलियम पदार्थों की आपूर्ति ऐसे ही पाइप लाइनों के जरिए होती है।

सर, क्या ये पाइप लाइनें बिछाना सस्ती होती है?

राजू, इन पाइप लाइनों को बिछाने में प्रारम्भिक खर्च तो बहुत ज्यादा आता है लेकिन उसके रखरखाव में कम दिक्कतें होती हैं। इस परिवहन में बाधाएँ भी कम आती हैं और समय भी कम

लगता है, साथ ही परिवहन में सागरी का गुत्तराण भी कम होता है। इसलिए धीरे-धीरे परिवहन का यह मार्ग सस्ता होता जाता है।

## जल परिवहन

अच्छ, क्या आपने से कड़े जल परिवहन के बारे में बत सकता है ?

ज्ञानप्रकाश ने हाथ ऊपर किए।

“ठीक है आप पूरी कक्षा को जलपरिवहन के बारे में बताएँ।” शिक्षक ने आग्रहपूर्ण स्वर में कहा।

ज्ञानप्रकाश कहने लगा—जल परिवहन भी दो प्रकार के होते हैं—पहला आंतरिक जल परिवहन और दूसरा सागरी जल परिवहन।

आंतरिक जल परिवहन—देश के अंदर नदियों के जल में जहजों का परिचालन किया जाता है और यात्री व माल को ढुलाई की जाती है। देश के अंदर लगभग 15 हजार किलोमीटर नौसंचालन जलमार्ग हैं। भारत सरकार ने पश्चिम बंगाल के हल्दिया से उलाहाबाद तक गंगा नदी में, सिंधु से धुबरी ब्रह्मपुत्र नदी में, दक्षिण भारत में केरल के तटीय नहर कोट्टापुलम से कोल्लम को राष्ट्रीय जलमार्ग घोषित किया है। गोदावरी, कृष्णा, सुंदरवन आदि महत्वपूर्ण आंतरिक जलमार्ग हैं। मैने पटना में भी गंगा नदी में मालवाहक जहाज देखा है। पूर्वी पटना में गंगातट पर राजेन्द्र प्रसाद अन्तर्देशीय जलपरिवहन टर्मिनल है।

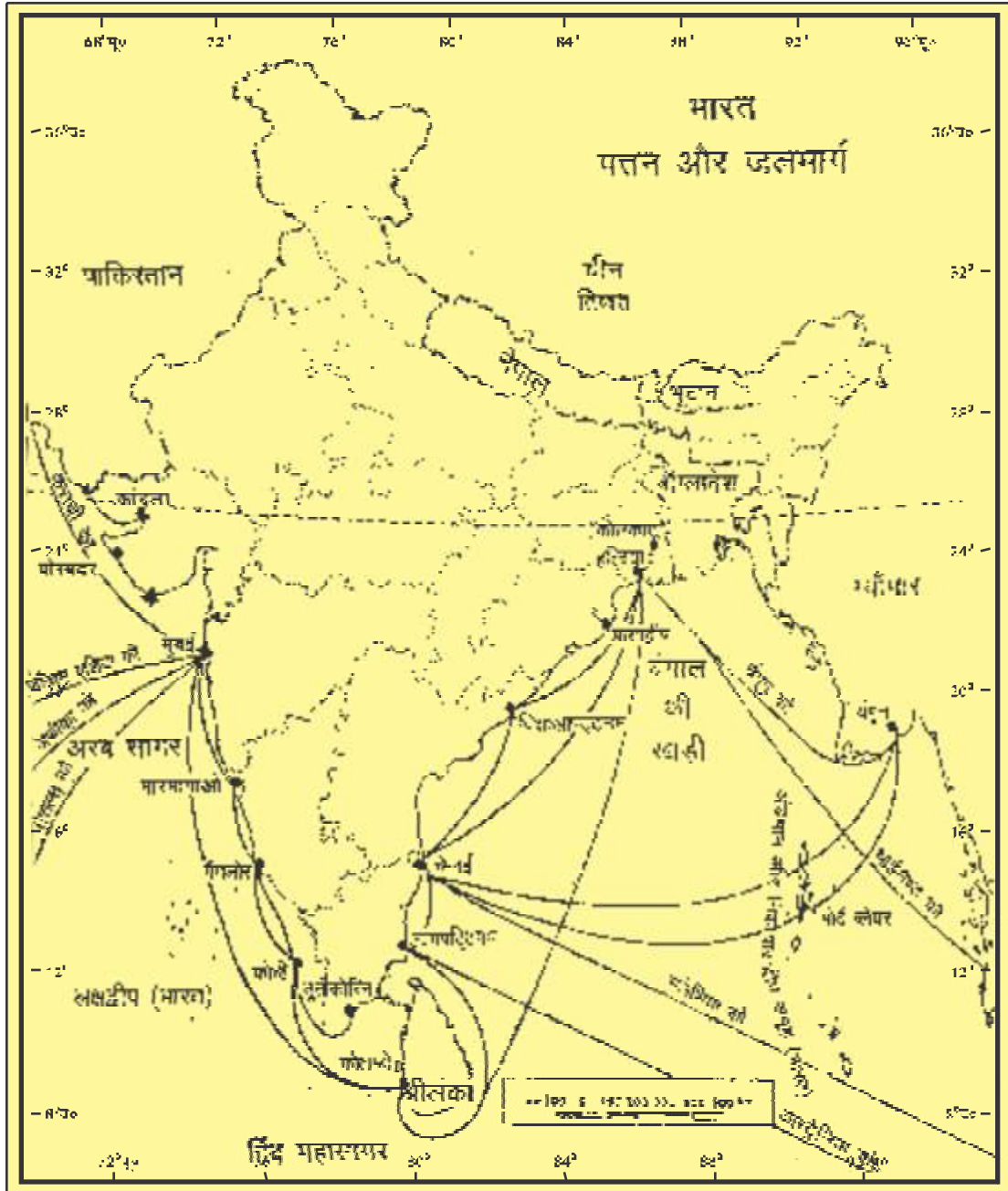
ज्ञानप्रकाश की बातों से शिक्षक बड़े प्रसन्न हुए। पूरी कक्षा ने तालियाँ बजईं।

ज्ञानप्रकाश ने आगे कहा, समुद्री जलपरिवहन भारत की लगभग साढ़े सत्त हजार किलोमीटर लंबी समुद्री तट बंगाल की खाड़ी और अरब सागर के साथ लगी हुई है। इन समुद्र तटों पर 12 प्रमुख बड़े बंदरगाह और कई छोटे और मझोले पत्तन हैं जिनसे अंतर्राष्ट्रीय परिवहन सुलभ होता है। गुजरात के कच्छ में कांडला पत्तन ज्वारीय पत्तन है वहीं तूतीकोरिन, ज्वाहरोबा, पारादीप, विशाखपत्तन, हल्दिया, चेन्नई, मंगलोर, मार्मागाओ इत्यादि प्रमुख बंदरगाह हैं। मुंबई खुला हुआ बड़ा प्राकृतिक बंदरगाह है। मुंबई के इस बंदरगाह में अधिक जहाजों के आवागमन के कारण ही इसके निकट एक दूसरा बंदरगाह विकसित किया गया है जिसे जवाहरलाल नेहरू पत्तन के नाम से जाना जाता है।

गोवा स्थित मार्मागाओ बंदरगाह से देश के कुल निर्यात का आधा लौहअयस्क निर्यात किया जाता है। सुदूर दक्षिण पश्चिम में कोच्चि पत्तन है। यह एक प्राकृतिक बंदरगाह है। भारत का सबसे

प्राचीन कृत्रिम पत्तन चेनाई में है।

कोलकाता के खिदिरपुर स्थित डॉक में मलेशिया से भारी मात्रा में लकड़ियों का आयात किया जाता है।



चित्र 4.5 : भारत में पत्तन और जलमार्ग



इतना कहकर ज्ञानप्रकाश चुप हो गया। शिक्षक ने पीठ धमथमाई। सबने पुनः तालियाँ बजाईं।

इसी बीच असमान में उड़ते हुए हवाईजहाज के शोर ने सबका ध्यान खींचा। प्रिया बोली, सर हवाई जहाज तो वायु परिवहन का हिस्सा है ना!



फिर : 4.6

पटना स्थित हवाई अड्डा पर उतरता एक विमान

विल्लकुल हेलीकॉप्टर, जेट ये सभी वायुपरिवहन के अन्तर्गत ही आते हैं। परिवहन के साधनों में ये सबसे द्रुतगति के साधन हैं। यद्यपि यह महंगा है फिर भी दुर्गम क्षेत्रों में भी आसानी से और आरामदायक ढंग से पहुँच जा सकता है।

पहले वायु परिवहन विशिष्ट लोगों के ही हाथ में था लेकिन 1953 में सरकार ने वायुपरिवहन का राष्ट्रीकरण कर दिया। शुरुआत में एयरइंडिया की हवाई यात्राएँ देश से विदेशों तक जुड़ी थीं और इंडियन एयरलाइन्स (इंडियन) बरेलू एवं पड़ोसी देशों से जुड़ी हुई विमान सेवा थी। पवनहंस हेलिकाप्टर सेवाएँ इससे दुर्गम क्षेत्रों में हवाई यात्राएँ उपलब्ध करती थीं। लेकिन आजकल हवाई सेवाएँ निजी कम्पनियों द्वारा भी चलाई जा रही हैं जो घरेलू और पड़ोसी देशों के लिए भी उपलब्ध है। किंगफिशर, डेकन, जेट, इंडिगो इत्यादि ट्राइवेट एजेंसियाँ हैं। देश में दिल्ली, मुंबई, कोलकाता, हैदराबाद, चेन्नई, अमृतसर, गवा इत्यादि शहरों से अन्तर्राष्ट्रीय उड़ानें उपलब्ध हैं।

इन्ही बातों ने हवाई जहाज असमान में ओझल हो चुका था। सभी बच्चे हवाई जहाज के सुखद द्रुतगामी उड़ान की कल्पनाओं में खो गए।

छुट्टी की घंटी बज चुकी थी। बच्चों की तंद्रा टूटी। सभी ने शिक्षक को धन्यवाद दिया। कुच्छेक बच्चों ने साईकिल निकाली। कुच्छेक पैदल सड़क पर चल पड़े। शिक्षक ने भी मोटरसाईकिल स्टार्ट की। सभी अपने-अपने परिवहन के साधनों के साथ सड़क मार्ग पर चल दिए। परन्तु मोहन को नदी पर जाना था उसने नदी किनारे पहुँचकर गात्र खोल दी और बीच गंधधार में पहुँच गया।

आप बताइए, आप घर पहुँचने के लिए किन साधनों का इस्तेमाल करेंगे ?



## अभ्यास के प्रश्न

### I. बहुवैकल्पिक प्रश्न :

सही विकल्प को चुनें ।

- (1) भारत में कौन परिवहन साधन सबसे अधिक उपयोग में आता है ?  
(क) वायु परिवहन (ख) जल परिवहन  
(ग) सड़क परिवहन (घ) इनमें से कोई नहीं
- (2) स्वर्णिम चतुर्भुज योजना किसके अन्तर्गत आता है ?  
(क) वायु परिवहन (ख) सड़क परिवहन  
(ग) जल परिवहन (घ) उपर्युक्त सभी में
- (3) राष्ट्रीय राजमार्ग की देख-रेख कौन सा विभाग करता है ?  
(क) लोक निर्माण विभाग (ख) केन्द्रीय लोक निर्माण विभाग  
(ग) राष्ट्रीय राजमार्ग प्राधिकरण (घ) इनमें से कोई नहीं
- (4) सीमा सड़क संगठन क्या है ?  
(क) सीमावर्ती सड़कों की देख-रेख करने वाली संस्था  
(ख) सीमा पर लोगों की देख-रेख करनेवाली संस्था  
(ग) सीमा के पार स्थित सड़कों की देखभाल करनेवाली संस्था  
(घ) इनमें से कोई नहीं ।
- (5) इंडियन एयरलाइंस को अब किस नाम से जाना जाता है ?  
(क) भारतीय (ख) इंडियन  
(ग) आर्यावर्त (घ) भारतीय एयरलाइंस

### II. खाली स्थानों को उपयुक्त शब्दों से भरें ।

- भारत में वायु परिवहन का राष्ट्रीयकरण ..... में किया गया ।
- मार्मगाओ पतन ..... राज्य में है ।

3. पूर्व मध्य रेलवे का मुख्यालय ..... है ।
4. सबसे लंबा राष्ट्रीय राजमार्ग सं० ..... है ।
5. चेन्नई एक ..... पत्तन है ।
6. सदिया से घुवरी जल परिवहन मार्ग ..... नदी नें है ।

### III. निम्नलिखित प्रश्नों के उत्तर दें ( अधिकतम 50 शब्दों में )

1. स्वर्णिम चतुर्भुज राजमार्ग क्या है ?
2. देश में वायु परिवहन की स्थिति का वर्णन करें ।
3. भारत में पहली रेलगाड़ी कब और कहाँ चली थी ? नक्शे पर भी दर्शाए ।
4. पाइप लाइन परिवहन क्या है ? उदाहरण दीजिए ।
5. देश के तीन राष्ट्रीय आंतरिक जल परिवहन का उल्लेख कीजिए ।

### IV. निम्नलिखित प्रश्नों के उत्तर दें । ( अधिकतम 200 शब्दों में )

1. परिवहन एवं यातायात के साधन राष्ट्रीय अर्थव्यवस्था की रीढ़ माने जाते हैं । क्यों ? स्पष्ट कीजिए ।
2. देश में परिवहन के कौन कौन से साधन विकसित हैं? प्रत्येक का संक्षिप्त वर्णन करें ।
3. भारत में जल परिवहन की स्थिति का विवरण दीजिए ।

### कुछ करने को

1. भारत का मानचित्र बनाकर देश के प्रमुख रेलमंडलों को चिह्नित कीजिए ।
2. देश के जल परिवहन (राष्ट्रीयकृत) को प्रदर्शित कीजिए ।
3. पूर्वोत्तर भारत में स्वस्तिक परिवोजना को चिह्नित कीजिए ।

