

[www.evidyarthi.in](http://www.evidyarthi.in)

**हमारा देश : भारत**

**अध्याय-7**

<https://www.evidyarthi.in>

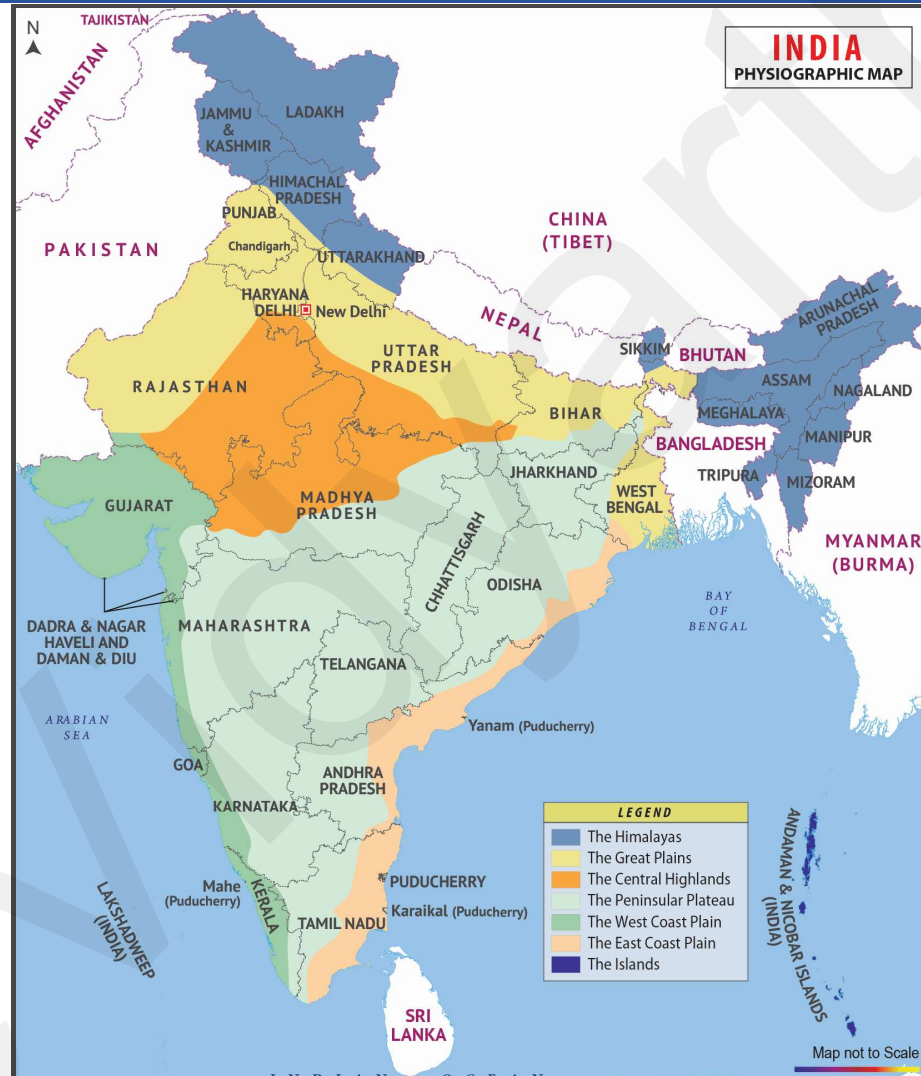
# CLASS VI CHAPTER 7 हमारा देश : भारत (NCERT)

[www.evidyarthi.in](http://www.evidyarthi.in)

- 
- भारत
  - भारत के पड़ोसी देश
  - राजनीतिक एवं प्रशासनिक विभाजन
  - भौतिक विभाजन
- 



# CLASS VI CHAPTER 7 हमारा देश : भारत (NCERT)



[www.evidyarthi.in](http://www.evidyarthi.in)

<https://www.evidyarthi.in>

## CLASS VI CHAPTER 7 हमारा देश : भारत (NCERT)

### भारत

[www.evidyarthi.in](http://www.evidyarthi.in)

- भारत के उत्तर में हिमालय, पश्चिम में अरब सागर, पूर्व में बंगाल की खाड़ी तथा दक्षिण में हिन्द महासागर भारतीय प्रायद्वीप के तटों पर लहराते हैं।
- भारत का क्षेत्रफल 3.28 लाख वर्ग किलोमीटर है।

# CLASS VI CHAPTER 7 हमारा देश : भारत (NCERT)



[www.evidyarthi.in](http://www.evidyarthi.in)

## CLASS VI CHAPTER 7 हमारा देश : भारत (NCERT)

[www.evidyarthi.in](http://www.evidyarthi.in)

- उत्तर में कश्मीर से लेकर दक्षिण में कन्याकुमारी तक इसका विस्तार 3214 किलोमीटर है।
- पूर्व में अरुणांचल प्रदेश से लेकर पश्चिम में कच्छ तक इसका विस्तार 2933 किलोमीटर है।

## CLASS VI CHAPTER 7 हमारा देश : भारत (NCERT)

- भारत उत्तरी गोलार्द्ध में स्थित है। कर्क रेखा (23 डिग्री 30 मिनट उत्तर) देश के लगभग मध्य भाग से होकर गुजरती है।
- दक्षिण से उत्तर की ओर भारत की मुख्य भूमि का विस्तार 8 डिग्री 4 मिनट उत्तर तथा 37 डिग्री 6 मिनट उत्तर अक्षांशों के बीच है।



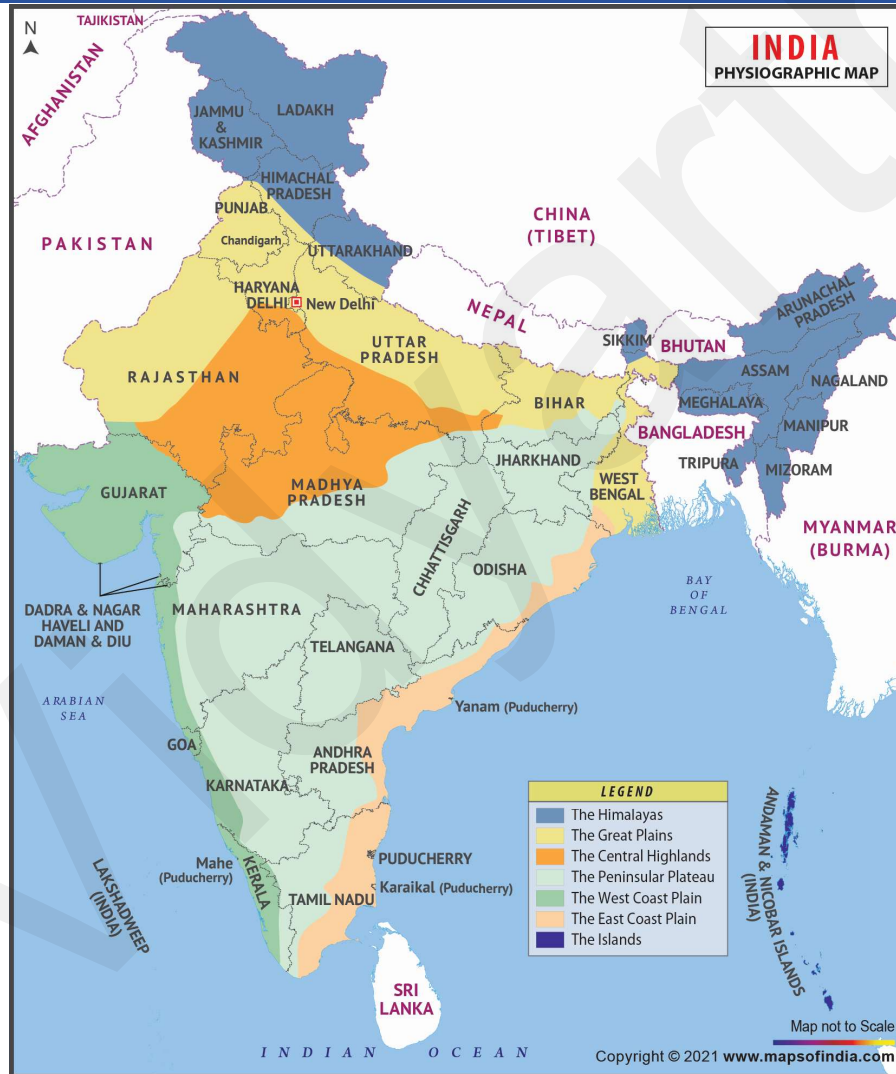
## CLASS VI CHAPTER 7 हमारा देश : भारत (NCERT)

[www.evidyarthi.in](http://www.evidyarthi.in)

- पश्चिम से लेकर पूर्व तक भारत का विस्तार 68 डिग्री 7 मिनट पूर्व तथा 97 डिग्री 25 मिनट पूर्वी देशान्तरों के बीच है।



# CLASS VI CHAPTER 7 हमारा देश : भारत (NCERT)



[www.evidyarthi.in](http://www.evidyarthi.in)

## CLASS VI CHAPTER 7 हमारा देश : भारत (NCERT)

[www.evidyarthi.in](http://www.evidyarthi.in)

### □ भारत के पड़ोसी देश

- भारत देश सीमा सात देशों से लगी है-

1. पाकिस्तान,
2. अफगानिस्तान,
3. चीन,
4. नेपाल,
5. भूटान,
6. बांग्लादेश,
7. म्यांमार।

# CLASS VI CHAPTER 7 हमारा देश : भारत (NCERT)



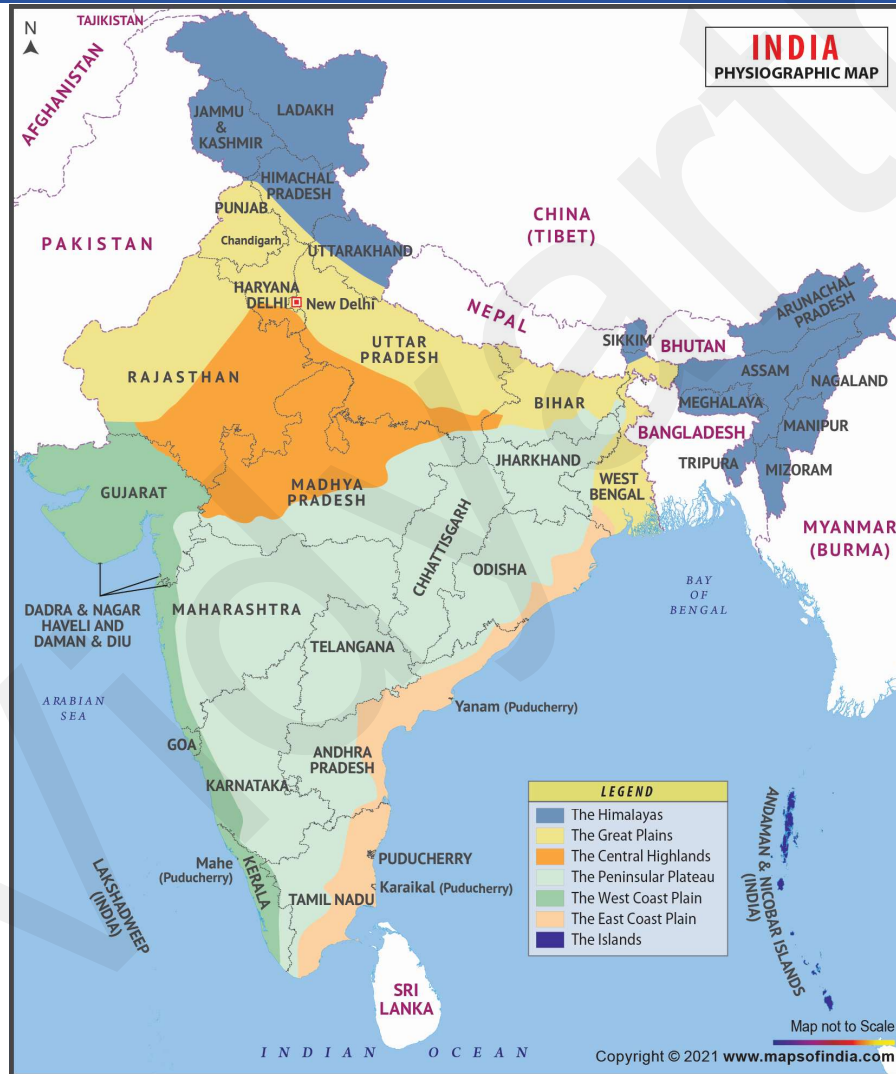
[www.evidyarthi.in](http://www.evidyarthi.in)

<https://www.evidyarthi.in>

### ❑ राजनीतिक एवं प्रशासनिक विभाजन

- भारत देश 28 राज्यों एवं 8 केंद्र शासित प्रदेशों में बाँटा गया है।
- राज्यों का आधार मुख्यतः भाषाओं के आधार पर हुआ है।
- क्षेत्रफल की दृष्टि से सबसे बड़ा राज्य राजस्थान तथा सबसे छोटा राज्य गोवा है।

# CLASS VI CHAPTER 7 हमारा देश : भारत (NCERT)



[www.evidyarthi.in](http://www.evidyarthi.in)

<https://www.evidyarthi.in>

### □ भौतिक विभाजन

- हिमालय पर्वत को तीन मुख्य सामानांतर श्रृंखलाओं में बाँटा गया है।
- सबसे उत्तर में स्थित श्रृंखला को **वृहत हिमालय** या **हिमाद्रि** कहते हैं।
  - ✓ इसी श्रृंखला में सबसे ऊँची शिखर है एवरेस्ट।

## CLASS VI CHAPTER 7 हमारा देश : भारत (NCERT)

[www.evidyarthi.in](http://www.evidyarthi.in)

- **मध्य हिमालय** या **हिमाचल**, हिमाद्रि के दक्षिण में स्थित है।
- **शिवालिक** सबसे दक्षिण में स्थित श्रृंखला है।

## CLASS VI CHAPTER 7 हमारा देश : भारत (NCERT)

[www.evidyarthi.in](http://www.evidyarthi.in)

- हिमालय के दक्षिण में भारत का उत्तरी मैदान स्थित है।

**नोट** - गंगा एवं ब्रह्मपुत्र नदियाँ विश्व के सबसे बड़े डेल्टा का निर्माण करती हैं, जिसे सुंदरवन डेल्टा कहा जाता है

- भारत के पश्चिमी भाग में भारतीय महामरूस्थल स्थित है।



## CLASS VI CHAPTER 7 हमारा देश : भारत (NCERT)

[www.evidyarthi.in](http://www.evidyarthi.in)

- इसके उत्तर-पश्चिम में अरावली श्रृंखला स्थित है, जो विश्व की सबसे पुरानी श्रृंखला है।
- उत्तरीय मैदानों के दक्षिण में प्रायद्वीपीय पठार स्थित है।
  - ✓ प्रायद्वीप भूमि के वो भाग होते हैं जिनके तीन तरफ जल तथा एक ओर स्थल होती है।

## CLASS VI CHAPTER 7 हमारा देश : भारत (NCERT)

[www.evidyarthi.in](http://www.evidyarthi.in)

- इस पठार के पश्चिम में पश्चिमी घाट या सह्याद्रि तथा पूर्व में पूर्वी घाट स्थित है।
- विंध्य एवं सतपुड़ा की पहाड़ियों में से नर्मदा तथा ताप्ती नदियाँ पश्चिम की तरफ बहने वाली नदियाँ हैं, जो अरब सागर में गिरती हैं।

## CLASS VI CHAPTER 7 हमारा देश : भारत (NCERT)

[www.evidyarthi.in](http://www.evidyarthi.in)

- पश्चिमी घाट का विस्तार एक समान रूप में है, जबकि पूर्वी घाट बीच-बीच में टूटा हुआ तथा असमान है।
- पश्चिमी तटीय मैदान काफी संकरे है तथा पूर्वी तटीय मैदान अपेक्षाकृत चौड़े है।
- पूर्व की ओर बहने वाली नदियों में महानदी, गोदावरी, कृष्णा तथा कावेरी बंगाल की खाड़ी में गिरती है।

## CLASS VI CHAPTER 7 हमारा देश : भारत (NCERT)

[www.evidyarthi.in](http://www.evidyarthi.in)

भारत में दो द्वीप समूह भी हैं –

- लक्षद्वीप द्वीपसमूह : यह अरब सागर में स्थित है।
- अंडमान एवं निकोबार द्वीप समूह : यह भारत से दक्षिण-पूर्व दिशा में बंगाल की खाड़ी में स्थित है।